



# La Vall d'Uixó



Ajuntament de  
la Vall d'Uixó



COVES de  
SANT JOSEP





Aquí  
*Mediterráneo*  
significa:



Formar  
parte del  
*ciclo*  
*natural*



Descubre el sentido más genuino  
del Mediterráneo.



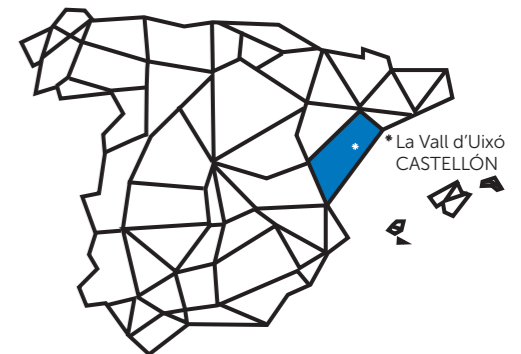
[turismodecastellon.com](http://turismodecastellon.com)



## Pueblo de pueblos

El municipio de La Vall d'Uixó está situado al sur de la provincia de Castellón, en la comarca de la Plana Baixa, a 10 minutos del Mar Mediterráneo y es la entrada al Parque Natural de la Sierra de Espadán, el segundo espacio protegido más extenso de la Comunitat Valenciana. El principal atractivo turístico de la ciudad es sin duda Coves de Sant Josep, que alberga uno de los ríos subterráneos navegables más largos de Europa.

En el valle del río Belcaire, especialmente junto a Coves de Sant Josep, se han hallado restos de presencia humana desde el Paleolítico cuando grupos de cazadores-recolectores establecieron su hogar en las cuevas del paraje. Aunque también existen vestigios de íberos y romanos en el municipio, hay que esperar hasta época andalusí, alrededor del siglo X-XI, para que se empezase a formar el casco urbano que ahora conocemos. A la sombra del Castillo de Uixó, que da nombre a la ciudad, un rosario de alquerías musulmanas se distribuía a lo largo de una acequia mayor, probablemente trazada por los romanos, que transportaba el agua de Coves de Sant Josep hasta la población. A partir del siglo XVII estas alquerías se unificaron en dos núcleos urbanos, el *Poble de Dalt* y el *Poble de Baix*, alrededor de las dos parroquias históricas, la Iglesia del Ángel y la de la Asunción respectivamente, hecho que marcará la idiosincrasia del pueblo. Con el final de las Guerras Carlistas, ya en el siglo XIX, La Vall d'Uixó sufrió un proceso de industrialización en torno al calzado que culminará con la instalación de la conocida Fábrica Segarra.





# Poble de pobles

El municipi de la Vall d'Uixó està situat al sud de la província de Castelló, a la comarca de la Plana Baixa, a 10 minuts del Mar Mediterrani i és l'entrada al Parc Natural de la Serra d'Espadà, el segon espai protegit més extens de la Comunitat Valenciana. El principal atractiu turístic de la ciutat és sens dubte les Coves de Sant Josep, que alberguen un dels rius subterranis navegables més llargs d'Europa.

A la vall del riu Belcaire, especialment al costat de les Coves de Sant Josep, s'han trobat restes de presència humana des del Paleolític quan grups de caçadors-recol·lectors van establir la seua llar a les cavitats del paratge. Encara que també existeixen vestigis d'ibers i romans al municipi, cal esperar fins a l'època andalusí, al voltant del segle X-XI, perquè es comence a formar el nucli urbà que ara coneixem. A l'ombra del Castell d'Uixó, que dona nom a la ciutat, un rosari d'alqueries musulmanes es distribuïa al llarg d'una sèquia major, probablement traçada pels romans, que transportava l'aigua de les Coves de Sant Josep fins a la població. A partir del segle XVII aquestes alqueries s'unificaren en dos nuclis urbans, el Poble de Dalt i el Poble de Baix, al voltant de les dos parròquies històriques, l'Església de l'Àngel i la de l'Assumpció respectivament, fet que marcarà la idiosincràsia del poble. Amb el final de les Guerres Carlines, ja en el segle XIX, la Vall d'Uixó experimenta un procés d'industrialització al voltant del calcer que culminarà amb la instal·lació de la coneguda Fàbrica Segarra.



La Vall d'Uixó is a city in the province of Castellón, located just 10 minutes from the Mediterranean Sea and the Sierra de Espadán Natural Park. The city's main tourist attraction is, without any doubt, Coves de Sant Josep, a cave which shelters one of the longest navigable underground rivers in Europe.

In the Belcaire River Valley, especially near Coves de Sant Josep, archaeological evidence of human presence dates from the Palaeolithic, when groups of hunter-gatherers dwelled in the caves of the area. Although remains of Iberians and Romans -between the 6<sup>th</sup> BC and 5<sup>th</sup> century AD- were also found in the town, the modern city layout came about during the Andalusian age, about the 10<sup>th</sup>-11<sup>th</sup> century. Around the Uixó Castle, that lends the city its name, several farmhouses were arranged along the irrigation channel that was first laid out by the Romans to supply water to the population from the Coves de Sant Josep spring. From the 17<sup>th</sup> century onwards, the farmhouses were unified into two urban centres, the upper town (*El Poble de Dalt*) and the lower town (*El Poble de Baix*), around two historic parish churches:




The Santo Ángel Church and the Nuestra Señora de la Asunción Church. With the end of the Carlist wars, in the late 19<sup>th</sup> century, La Vall d'Uixó underwent an industrialization process based on the footwear industry, culminating with the installation of the Segarra Factory.

# Town of villages





# Todo lo que ofrece La Vall d'Uixó



## Paraje de Sant Josep

En esta zona natural a las puertas del Parque Natural Sierra de Espadán el visitante puede disfrutar de un área para caravanas, servicios de restauración y ocio, además de multitud de senderos de montaña. La joya natural de este espacio es sin duda Coves de Sant Josep, una cueva conocida por su río subterráneo navegable que ofrece un paisaje kárstico único escondido bajo la sierra.

Sobre la colina del Paraje de Sant Josep se ubica el Museo de Arte Sacro adosado a la Ermita de la Sagrada Familia de siglo XVII, así como también los vestigios visitables del Poblado ibérico de Sant Josep.



## El Camino del Agua

A través del itinerario conocido como el Camino del Agua se recorren los monumentos históricos más destacados del casco urbano. Esta ruta sigue la antigua acequia romana que transportaba el agua de la Font de Sant Josep, el manantial de Coves de Sant Josep, hasta la parte baja del valle. Entre los puntos de interés más relevantes destacan los siguientes:

### Conjunto de acueductos romano-medievales

El Acueducto de San José, de origen romano, es el elemento más notable del conjunto hidráulico que se nutría del agua de Coves de Sant Josep. Asimismo, sobre el cauce también se puede contemplar el acueducto medieval de la Alcudia formado por un arco de medio punto que abastecía de agua a dos antiguos molinos de harina.

### Ermita de Ntra. Sra. del Rosario

Pequeña capilla dedicada desde el siglo XVIII a la Virgen del Rosario, posiblemente construida sobre una mezquita. Es el centro espiritual del barrio de la Alcudia, que fue una de las antiguas alquerías musulmanas que dio origen al actual núcleo urbano. Es sede de los Aureros o Aurorers, un tipo de canto religioso popular patrimonio inmaterial del municipio.







#### Palacio de Vivel

Esta casa de veraneo de los Marqueses de Vivel se construye en los años 20 del siglo pasado, en plena *Belle Époque*, en un estilo casticista. Actualmente es un activo centro cultural, sede de exposiciones y actos culturales.

#### Casa de la Vila

La actual sede del Ayuntamiento se terminó de erigir en 1931, celebrando la concesión del título de ciudad. Construido con carácter neobarroco, sirve de unión y encuentro entre las dos realidades que conforman el pueblo: el *Poble de Dalt* y el *Poble de Baix*.

#### Iglesia de Ntra. Sra. de la Asunción

Espléndido ejemplo de arquitectura religiosa que empieza a construirse en el siglo XVIII. Monumental exterior donde destaca el campanario terminado en 1791. Vale la pena subir para contemplar de cerca sus siete campanas y las maravillosas vistas de la sierra y el mar. En la misma plaza, en el subsuelo, encontramos una monumental cisterna del siglo XVII que próximamente se hará visitable.

#### Torre de Benissahat

Torre defensiva del siglo XI y único resto visible de las antiguas alquerías musulmanas que conformaron el actual casco histórico. Al fondo de la calle, sobre la montaña, observamos los restos del castillo andalusí de Uixó que da nombre al valle.

#### Ermita de San Vicente

Edificio de una sola nave con capillas entre contrafuertes. A su alrededor se celebran en abril las fiestas dedicadas a San Vicente Ferrer que, junto a las dedicadas a la Sagrada Familia y el Santísimo Cristo en octubre, están declaradas Bien de Interés Turístico Nacional.



#### Torre de Benigafull

Restos arqueológicos de la torre del siglo XIV que estaba adosada al Palacio del Duque de Segorbe, señor del pueblo. La torre era símbolo de su poder feudal y dio origen al escudo municipal.

#### Iglesia del Santo Ángel Custodio

Sede parroquial del *Poble de Dalt*. Empieza a construirse en el siglo XVII y se amplía en el XVIII, con la cúpula de tejas azules típica del Mediterráneo. Destaca su colección de frescos de José Vergara, que pinta *La Gloria* alrededor de 1760. Es también de admirar *La Virgen de los Ángeles*, lienzo de mediados del siglo XVII.





# Tot el que ofereix la Vall d'Uixó

## Paratge de Sant Josep

En aquesta zona natural a les portes del Parc Natural Serra d'Espadà el visitant pot gaudir d'una àrea per a caravanes, serveis de restauració i oci, a més de multitud de senderes de muntanya. La joia natural d'aquest espai són sense dubte les Coves de Sant Josep, una cavitat coneguda pel seu riu subterrani navegable que ofereix un paisatge càrstic únic que s'amaga baix la serra.

Sobre el tossal del Paratge de Sant Josep se situa el Museu d'Art Sacre, adosat a l'Ermida de la Sagrada Família del segle XVII, així com també els vestigis visitables del Poblament ibèric de Sant Josep.

## El Camí de l'Aigua

A través de l'itinerari conegut com el Camí de l'Aigua es recorren els monuments històrics més destacats del casc urbà. Aquesta ruta segueix l'antiga sèquia romana que transportava l'aigua de la Font de Sant Josep, el brollador de les Coves de Sant Josep, fins a la part baixa de la vall. Entre els punts d'interès més rellevants destaquen els següents:

**Conjunt d'aqüeductes romans i medievals**  
L'Aqüeducte de Sant Josep, d'origen romà, és l'element més notable del conjunt hidràulic que es nodria de l'aigua de les Coves de Sant Josep. Així mateix, al barranc també es pot contemplar l'aqüeducte medieval de l'Alcúdia format per un arc de mig punt que proveïa d'aigua a dos antics molins de farina.



**Ermida de la Mare de Déu del Roser**  
Capella menuda dedicada des del segle XVIII a la Mare de Déu del Roser, possiblement construïda sobre una mesquita. És el centre espiritual del barri de l'Alcúdia, que va ser una de les alqueries que va donar origen a l'actual nucli urbà. És seu dels Aurorers, un tipus de cant religiós popular patrimoni immaterial del municipi.

**Torre de Benigafull**  
Restes arqueològiques de la torre del segle XIV que estava adossada al Palau del Duc de Sogorb, senyor del poble. La torre era símbol del seu poder feudal i va donar origen a l'escut municipal.

**Església del Sant Àngel Custodi**  
Seu parroquial del Poble de Dalt. Comença a construir-se al segle XVII i s'amplia al XVIII, amb la cúpula de teules blaves típica del Mediterrani. Destaca la seua col·lecció de frescos de José de Vergara, que pinta *La Glòria* al voltant de 1760. És també d'admirar *La Mare de Déu dels Àngels*, llenç de mitjan segle XVII.

**Palau de Vivel**  
Aquesta casa d'estiueig dels Marquesos de Vivel es construeix als anys 20 del segle passat, en plena *Belle Époque*, en un estil casticista. Actualment és un actiu centre cultural, seu d'exposicions i actes culturals.

**Casa de la Vila**  
L'actual seu de l'Ajuntament s'acabà d'erigir en 1931, celebrant la concessió del títol de ciutat. Construït amb caràcter neobarroc, serveix d'unió i trobada entre les dos realitats que conformen el nucli urbà: el Poble de Dalt i el Poble de Baix.

**Església de la Mare de Déu de l'Assumpció**  
Esplèndid exemple d'arquitectura religiosa, comença a construir-se en el segle XVIII. Monumental exterior on destaca el campanar acabat en 1791. Val la pena pujar-hi per a contemplar de prop les seues set campanes i les meravelloses vistes de la serra i la mar. A la mateixa plaça, al subsòl, trobem un monumental aljub del segle XVII que pròximament es farà visitable.

**Torre de Benissahat**  
Torre defensiva del segle XI i única resta visible de les antigues alqueries que conformen el casc històric. Al fons del carrer, sobre la muntanya, observem les restes del castell andalusí d'Uixó que dona nom a la vall.

**Ermida de Sant Vicent Ferrer**  
Edifici d'una sola nau amb capelles entre contraforts. Al seu voltant es celebren en abril les festes dedicades a Sant Vicent Ferrer que, junt a les dedicades a la Sagrada Família i el Santíssim Crist en octubre, estan declarades Bé d'Interès Turístic Nacional.



# Everything La Vall d'Uixó can offer

## Paraje de Sant Josep natural area

In this natural area, near to the Sierra de Espadán Natural Park, visitors can enjoy catering and leisure services, a motorhome area and several hiking trails. Nevertheless, the most emblematic attraction in this territory is the cave named *Coves de Sant Josep* and its navigable underground river, which is worth visiting to discover a unique karst landscape that is hidden under the mountains.

In *Paraje de Sant Josep* protected area, on the top of the hill, there are also the Museum of Sacred Art, attached to the baroque chapel *Sagrada Família* and the visitable remains of an antique Iberian settlement named *Poblado ibérico de Sant Josep* with a long chronology of occupation.

## The Water Path

Through the itinerary known as the Water Path or *Camino del Agua*, the most notable historical monuments of the urban area are covered. This route follows the ancient Roman irrigation canal that transported water from *La Font*, the *Coves de Sant Josep* spring, to the lower part of the valley. Among the most relevant points of interest, the following stand out:

### Roman-medieval aqueducts

The Roman built San José Aqueduct is the most remarkable element of the Roman hydraulic settings, which was fed by the waters from *Coves de Sant Josep*. The medieval Alcudia Aqueduct can also be seen on the riverbed, which was constructed using a round arch and supplied water to two old flour mills.

### Nuestra Señora del Rosario Chapel

A small 18<sup>th</sup> century chapel dedicated to Our Lady of the Rosary, possibly erected over a mosque. It is the spiritual heart of the Alcudia neighbourhood, one of the farmhouses that gave form to the present urban area. It is the centre of the *Auroreros*, a popular, religious choir song part of the city's intangible heritage.

### Benigafull Tower

Archaeological remains of the 14<sup>th</sup> century high tower attached to the Duke of Segorbe Palace, the town's feudal lord. The municipal coat of arms is inspired by this tower.

### Santo Ángel Custodio Church

The *El Poble de Dalt* Parish Church is one of the two incipient urban centres. It is dedicated to the Guardian Angel. Its construction started in the 17<sup>th</sup> century, but the temple was enlarged in the 18<sup>th</sup> century with the construction of a blue, tiled dome, typical in the Mediterranean area. The Jose de Vergara fresco collection, the artist who painted *La Gloria* around 1760, is a highlight. *La Virgen de los Ángeles*, a 17<sup>th</sup> century canvas oil painting, also stands out.

### Palacio de Vivel - Cultural Centre

Summer house of the Marquis of Vivel. It was built in the twenties, during the *Belle Époque*. It is currently an active cultural centre that hosts diverse exhibitions and cultural acts.

### City Hall

The current City Hall was inaugurated in 1931, with the celebration of the concession of its city title. Constructed in a neo-baroque style, it serves as the union between the two urban areas of the city: *El Poble de Dalt* and *El Poble de Baix*.

### Nuestra Señora de la Asunción Church

A breathtaking example of religious architecture, it started to be erected in the 18<sup>th</sup> century. Its magnificent façade, highlighted by a 59-metre-high bell tower that was finished in 1791. By climbing the tower, the visitor can not only see the seven bells, but also admire wonderful views of the mountains and the sea. Under the same square there is a hidden cistern from the 17<sup>th</sup> century, which will be soon restored for visits.

### Benissahat Tower

A defensive tower from the 11<sup>th</sup> century and the last visible remains of the ancient farmhouses that formed the present urban area. At the end of the street, on top of the mountain, lie the clearly recognisable ruins of the Uixó Castle, which lent the valley its current name.

### San Vicente Ferrer Chapel

This building consists of a single nave with chapels between buttresses. The festivity dedicated to Saint Vincent Ferrer, in April, is celebrated around this chapel. That commemoration and the week in honour of the Holy Family and Christ in October have both been declared festivities of National Tourist Interest.

# SAN ISIDRO · LA VALL MONPIEDRA




Restaurante multiespacio en el corazón de La Vall D'Uixó  
Abierto de martes a domingo


### Reservas:

Llamando al 615 972 455 o en  
[www.restaurantemonpiedra.com](http://www.restaurantemonpiedra.com)

### Ubicación:

Avinguda Cor de Jesús, 3  
La Vall d'Uixó, Castelló

 Restaurante Monpiedra

 @restaurantemonpiedra







# Coves de Sant Josep

La cavidad conocida como Coves de Sant Josep, ubicada en La Vall d'Uixó, esconde uno de los ríos subterráneos navegables más largos de toda Europa. En pleno corazón del Mediterráneo y en la puerta de entrada al Parque Natural de la Sierra de Espadán, esta cueva ofrece al visitante la experiencia de descubrir sala a sala un paisaje único que el agua ha ido moldeado a lo largo de miles de años.

Asimismo, el paraje donde se encuentra la cavidad, el Paraje de Sant Josep, ha servido de asentamiento a numerosas culturas y grupos humanos, por lo que se desconoce la fecha concreta del descubrimiento del río subterráneo. Sin embargo, hay pruebas de que la cueva estuvo habitada hace más de 17.000 años, durante el Paleolítico Superior, como así lo demuestran las pinturas rupestres y los restos prehistóricos hallados en el interior de Coves de Sant Josep. La proximidad además del yacimiento arqueológico Poblado Ibérico de Sant Josep, declarado Bien de Interés Cultural, también indica que la gruta fue conocida y explorada en época de los íberos, así como durante la larga dominación romana de la Península Ibérica.

## Visita en barca por el río subterráneo

Este paisaje subterráneo puede visitarse a través de un agradable paseo en barca a lo largo de 800 metros y un recorrido a pie de 250 metros, siempre acompañado por un guía/barquero. La visita tiene una duración aproximada de 45 minutos y, dada la temperatura constante de 20°C durante todo el año, este enclave natural único es visitable en cualquier época. Además, el manejo manual de la pequeña embarcación se realiza con una percha o pértiga de madera, sin que ningún tipo de motor perturbe el recorrido, hecho que permite apreciar sin distracciones la serenidad y la magia del silencio de la cavidad.

## Explora en kayak Coves de Sant Josep

Otra manera de recorrer el río subterráneo de Coves de Sant Josep es a través de la actividad de **Espeleokayak**. Una experiencia única en Europa que combina la espeleología con la contemplación desde el kayak de formaciones geológicas que datan de miles de años. Para realizar esta actividad, disponible durante todo el año y siempre guiada por profesionales, no es necesario tener experiencia previa.

Otra exclusiva actividad de espeleología lanzada recientemente es **Origen**, donde se exploran los rincones más ocultos de la cavidad hasta ahora nunca visitados por el público.



## Singin' in the Cave

Ciclo de conciertos que cada año se celebra en el interior de Coves de Sant Josep donde naturaleza y música se fusionan de una manera extraordinaria. Con una programación variada de actuaciones en acústico, el escenario inigualable que ofrece el río subterráneo y la resonancia natural de la cavidad sumergen al espectador en un ambiente íntimo y mágico.







# Coves de Sant Josep

La cavitat coneguda com les Coves de Sant Josep, situada a la Vall d'Uixó, amaga un dels rius subterranis navegables més llargs de tota Europa. En ple cor del Mediterrani i a la porta d'entrada del Parc Natural de la Serra d'Espadà, aquesta cova ofereix al visitant l'experiència de descobrir sala a sala un paisatge únic que l'aigua ha anat modelant al llarg de milers d'anys.

Així mateix, el paratge on es troba la cavitat, el Paratge de Sant Josep, ha servit d'assentament a nombroses cultures i grups humans, per la qual cosa es desconeix la data concreta del descobriment del riu subterrani. No obstant això, hi ha proves que la cova va estar habitada fa més de 17.000 anys, durant el Paleolític Superior, com així ho demostren les pintures rupestres i les restes prehistòriques trobades a l'interior de Coves de Sant Josep. La proximitat a més del jaciment arqueològic Poblat Ibèric de Sant Josep, declarat Bé d'Interés Cultural, igualment indica que la gruta va ser coneguda i explorada en època dels ibers, com també posteriorment durant la llarga dominació romana de la Península Ibèrica.

## Visita en barca pel riu subterrani

Aquest paisatge subterrani pot visitar-se a través d'un agradable passeig amb barca al llarg de 800 metres i un recorregut a peu de 250 metres, sempre acompanyat per un guia/barquer. La visita té una duració aproximada de 45 minuts i, atesa la temperatura constant de 20 °C durant tot l'any, aquest enclavament natural únic és visitable en qualsevol època.

A més, el maneig manual d'aquesta menuda embarcació es realitza amb una perxa o pal llarg de fusta, sense que cap mena de motor pertorbe la visita, fet que permet apreciar sense distraccions la serenitat i la màgia del silenci de la cavitat.

## Explora amb caiac les Coves de Sant Josep

Una altra manera de recórrer el riu subterrani de les Coves de Sant Josep és a través de l'activitat d'**Espeleokayak**. Una experiència única a Europa

que combina l'espeleologia amb la contemplació des del caiac de formacions geològiques que daten de milions d'anys. Per a realitzar aquesta activitat, disponible durant tot l'any i sempre guiada per professionals, no és necessari tindre experiència prèvia.

Una altra activitat exclusiva d'espeleologia llançada recentment és **Origen**, on s'exploren els racons més ocults de la cavitat fins ara mai visitats pel públic.

## Singin' in the Cave

Cicle de concerts que cada any se celebra a l'interior de les Coves de Sant Josep on natura i la música es fusionen d'una manera extraordinària. Amb una programació variada d'actuacions en acústic, l'escenari inigualable que ofereix el riu subterrani i la ressonància natural de la cavitat submergeixen a l'espectador en un ambient íntim i màgic.



## La fábrica de calzado más antigua de España

segarra@segarra.es | www.segarra.es  
Pol. Carmaday s/n, 12600 La Vall d'Uixó (Castellón) España



# AVSA

AUTOS VALLDUXENSE, S.L.

A su servicio desde 1921



Pol. Ind. Belcaire, Manzana 1  
Tel. 964 697 900 - 12600 La Vall d'Uixó  
Web: www.avsa.es - E-mail: avsa@avsa.es



# BARTOLOME

Tel. 964 66 40 16

Plaza del Mercado, 3. 12600 La Vall d'Uixó (Cs)

# GUÍAS TURÍSTICAS

guiasturisticasct.com



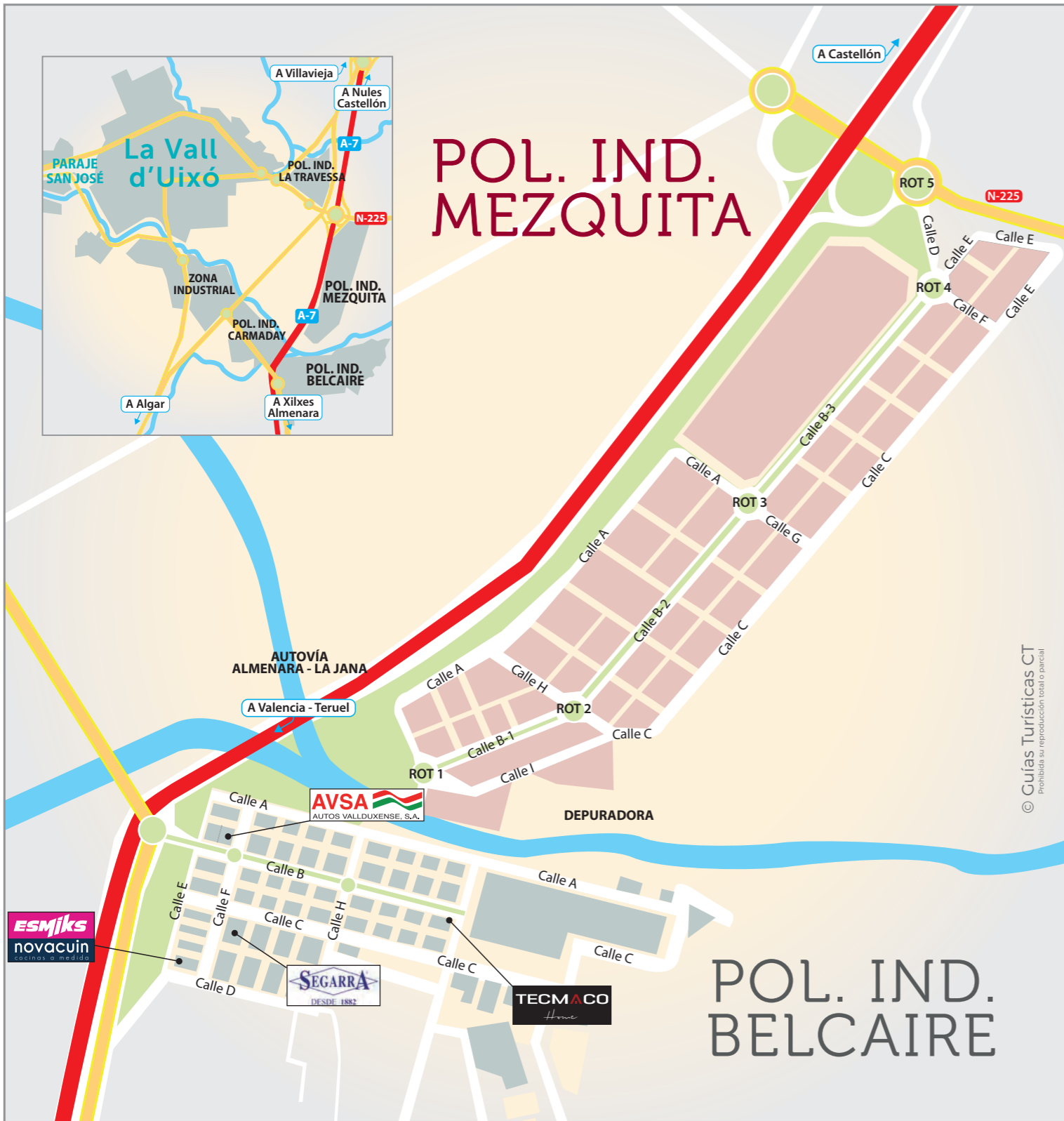
t. 619 039 344  
guiasturisticasct@gmail.com



ARKO10  
RESTAURACIÓN  
REHABILITACIÓN  
REVESTIMIENTOS  
OBRA CIVIL

WWW.ARKO10.COM





# POL. IND. MEZQUITA

# POL. IND. BELCAIRE

## 24/25 Edic. CALLEJERO LA VALL D'UIXÓ

**9 DE OCTUBRE ..... E-3**

Abadía ..... D-2  
 Abadía, Pl. .... D-3  
 Agustín Navarro ..... D-5  
 Aigualit ..... E-2  
 Albacete ..... E-5,6  
 Albacete - Travesía 1 ..... E-5  
 Albacete - Travesía 2 ..... E-5,6  
 Alfondegulla ..... D,E-2  
 Alfons el Magnanim ..... A-5  
 Almacén ..... D-3  
 Almacén La Valenciana ..... E-5  
 Almas ..... D-2  
 Andalucía ..... D-6; E-5,6  
 Angela Portales ..... C-2  
 Angeles, Los ..... E-5  
 Antonio de Guevara ..... A-5  
 Aparadors ..... B-4,5  
 Arcadi García i Sanz, Av. .... C-5,6  
 Arquitecto Meyer ..... C-3  
 Artana ..... E-2,3  
 Artesanía ..... B-4  
 Asunción, Pl. .... D-4,5  
 Ausias March ..... E-4,5  
 Agricultor, Av. .... C,D-4  
 Ave Maria ..... D-3  
 Azagador ..... D,E-5  
 Azucena ..... E-6

**BAILÉN ..... D-2**

Balance d'Agen, Glorieta .... E-3,4  
 Balmes ..... E-3  
 Barca, de la ..... D-3  
 Barranc de l'Horteta ..... F-4  
 Bassa de l'Espart ..... F-4  
 Bechi ..... E-2  
 Belcaire ..... C-4  
 Benavente ..... D-5  
 Benigafull ..... D-3  
 Benigaslo ..... D-5  
 Benizahat ..... D-4  
 Benlliure ..... E-4,5  
 Bernarda Serra ..... D-3,4; E-4  
 Blasco Ibañez ..... D-2; E-2,3  
 Botella ..... C-3  
 Buenavista Concepción, Pl. .... D-3  
 Buenos Aires ..... D,E-2  
 Burriana ..... D-5

**CALDERA ..... B-5**

Calle 1 ..... E-2  
 Calle 2 ..... E-2,3  
 Calle 3 ..... E-3  
 Calle 4 ..... E,F-3  
 Calle 5 ..... E,F-3  
 Calle 6 ..... E,F-3  
 Calle 7 ..... E,F-3  
 Calle 8 ..... E,F-3  
 Calle 9 ..... E,F-3  
 Calle 10 ..... E,F-3  
 Calle 11 ..... E,F-3  
 Calle 12 ..... E,F-3

**Calvario ..... E-3**  
 Camí Fosaret ..... D-6  
 Campoamor ..... D-5,6  
 Caridad ..... D-2  
 Carmen Tur ..... D-1  
 Castelló y Tarrega ..... D-3  
 Castellón ..... D-4  
 Castillo, Pl. .... D-5  
 Centro, del, Pl. .... D-4

Cervantes ..... D,E-5  
 Cervelora ..... E-2  
 Chilches ..... D-6  
 Cid, el ..... D-2  
 Circo, del, Pl. .... E-3,4  
 Ciutat de l'Alguer ..... C,D-8  
 Claveles ..... E-5  
 Colón ..... D-2  
 Concordia ..... D,E-3  
 Conills ..... D-4  
 Convento ..... E-3,4  
 Corazón de Jesús, Av. .... D-4,5,6  
 Correos ..... D,E-3  
 Corts Valencianes, de les, Av. .... C-4,5,6  
 Coscolla, la ..... F-3  
 Cueva Santa ..... D-2

**DELADRE ..... F-4**

Diputación ..... E-4,5  
 Doctor Ferrán ..... D-5  
 Doctor Marañón ..... D-5  
 Doctor Severo Ochoa ..... C,D-5  
 Dolçana ..... D-1  
 Dolores, Pl. .... D-2  
 Donants de Sang ..... A-5  
 Ducat de Medinaceli ..... A-5  
 Dula, la ..... D-4

**ECONOMAT ..... B-4**

Eleuterio Pérez ..... E-4  
 Empaquetador I ..... B-4  
 Enviament ..... B-4  
 Eres, les ..... E-4  
 Ernesto Pérez Almela ..... C,D-5  
 Escultor Marco ..... D-5  
 Església, Pl. .... E-6  
 Esilda ..... D-2  
 Espadán ..... E-4,5  
 España, Pl. .... C-4  
 Espardenyers, Pl. .... D-2  
 Esperanza ..... E-5,6  
 Estrella, la ..... D,E-2  
 Europa, Av. .... B-4

**FILIPINAS ..... E-4,5**

Francisco Darós ..... D-5  
 Francisco Fuertes Antonio ..... C-4,5  
 Francisco Peñarroya, Pl. .... D-2  
 Fundició ..... B-5  
 Furs, dels ..... C,D-6  
 Fusteria ..... B-4

**GARCÍA ESBRI ..... D-4**

General Picazo ..... D-3  
 Ginesta, la ..... F-3  
 Goma, de la ..... B-5  
 Gómez Ferrer, Pl. .... E-3  
 Gravina ..... D-2  
 Guitarrista Tarrega ..... D-4,5  
 Guzmán El Bueno ..... D,E-3

**HERNÁN CORTÉS ..... D-2**

Higuera ..... E-4,5

**ILLA DE CABRERA ..... D-7**

Illa d'Eivissa ..... C,D-8  
 Illa de Formentera ..... C-7; D-7,8  
 Illa de Mallorca ..... C-7,8; D-7  
 Illa de Menorca ..... D-7,8  
 Illa de Tabarca ..... D-8  
 Illes Columbretes ..... C,D-8  
 Infante Don Martín Conde de Uixó ..... A-4,5

Instituto ..... C-4  
 Isaac Peral, Pl. .... D-3  
 Ismael Llopi, Pl. .... D-3

**JACINTO AGUSTÍN ..... D-5**

Jaén ..... D-5,6  
 Jaime I, Av. .... C,D-3,4  
 Jaime Valls Canos ..... C-4,5  
 Jardines ..... E-5  
 Jaume II el Just ..... A-4,5  
 Joan Fuster ..... C-4  
 Joanot Martorell ..... A-5  
 Joaquín Costa ..... D-3  
 Joaquín Paris ..... C,D-4  
 Jordi de Sant Jordi ..... C,D-6  
 José Antonio Rodríguez Sanchez ..... C-4,5  
 José Vergara Ximeno ..... A-5  
 Juan Capó ..... D-4  
 Juan de Austria ..... E-2,3  
 Juan Porcar ..... C,D-3  
 Juan Viruela ..... C,D-5

**LEONARDO MINGARRO ..... E-3,4**

Lluna ..... D-5  
 Lope de Vega ..... D-5  
 Luis Roig D'Alos ..... A-5  
 Luis Vives ..... E-4

**MAESTRO CHAPÍ ..... E-3**

Maestro Giner ..... E-4  
 Maestro Rodrigo ..... D-4  
 Maestro Serrano ..... D-5,6  
 Magallanes ..... D-5,6  
 Manuel Sanchis i Guarnier ..... C,D-7  
 Margalló ..... F-3,4  
 Matilde Bel ..... C,D-3  
 Matilde Salvador ..... D-1  
 Mar Mediterrànea, Passeig de la ..... C,D-7,8  
 Mecanics ..... B-4  
 Médico Badal ..... D-4  
 Médico Rdo. Portalés ..... D-2,3  
 Mercado, Pl. .... D-4  
 Merced, Pl. .... D-3  
 Metge en José Simón Zapater ..... C,D-6  
 Miguel V. Arnau Abad ..... C-3,4,5  
 Misericòrdia ..... D-2  
 Moleta ..... D-2  
 Molino ..... D-4  
 Molino, Pl. .... D-2  
 Moncófar ..... D-6  
 Montanyeta de la Corona ..... C-4  
 Montañesa ..... E-6  
 Montebello ..... D-2  
 Montserrat ..... D-6  
 Mosen Ricardo Miralles Porcar ..... C-5  
 Murta, la ..... E-2  
 Músico F. Badal ..... E-4

**NA VIOLANT D'HONGRIA ..... A-5**

Noguera ..... E-2  
 Nuestra Sra. de la Asunción ..... D,E-5  
 Ntra. Sra. del Carmen ..... D,E-4  
 Nueva ..... E-5

**OCTAVI TEN I ORENGA ..... D-4,5,6**

Oriente ..... D-2  
 Oriente, Pl. .... D-2  
 Padra Melià ..... C,D-4  
 Paloma ..... E-6  
 Paraiso ..... D-2  
 Paralela a la Palmera ..... E-6  
 Parany ..... D-6  
 Parc, del, Pl. .... C-4

Parque Generalitat Valenciana ..... C,D-4,5  
 Pati d'Adober ..... B-4  
 Patronistes ..... B-4  
 Paula ..... D-5  
 Pavia ..... D-2  
 Paz, de la, Pl. .... D-4  
 Paz, la ..... E-5,6  
 Pedrera de Dalt ..... E-2  
 Pedro Viruela ..... D-3  
 Pelayo ..... D-2  
 Pells, de les ..... B-5  
 Penyalosa ..... D-4  
 Penyalba ..... E-2  
 Pintor Miralles ..... E-4  
 Pintor Oliet ..... A-5  
 Pintor Sorolla ..... E-4  
 Pio XII ..... D-4  
 Pitrera, la ..... F-3  
 Pizarro ..... D-2  
 Pioletes ..... F-4  
 Pioletes, Trav. .... F-4  
 Poeta Llorente ..... E-2,3  
 Pozo, del ..... D-5

**RAMBLA, LA ..... E-5**

Ramón Pallarés ..... E-3  
 Ramón y Cajal ..... D-5  
 Redonda ..... D-3  
 Regimiento Tetuán ..... D-4  
 Repuntadores ..... B-4  
 Reyes Católicos ..... E-4  
 Ribalta ..... D-5  
 Ribera ..... D-5  
 Ribera d'Adobadors ..... B-4,5  
 Ricardo Corbin ..... D-5  
 Rincón Rambla ..... D-4  
 Ronda Enrique Marco ..... C-2,3  
 Rosario ..... D-2  
 Rosario Creixach ..... C,D-3

**SAGUNTO ..... E-4**

Salt de Barra ..... F-4  
 Salvador Cardells ..... C-4  
 San Agustín ..... D,E-6  
 San Andrés ..... D-6  
 San Antonio ..... E-5  
 San Bartolomé ..... E-5  
 San Benito ..... D,E-6  
 San Benito, Trav. .... E-6  
 San Cristóbal ..... D-3  
 San Fernando ..... D-2  
 San Francisco ..... D-6  
 San Jacinto ..... D-6  
 San José ..... D-2,3  
 San José, Pl. .... D-2  
 San Josep 1, Trav. .... D,E-1  
 San Josep 2, Trav. .... D,E-1  
 San Juan ..... E-5  
 San Luis ..... D-2  
 San Miguel ..... D-6  
 San Obon, Pl. .... D-2,3  
 San Pascual ..... D-2  
 San Patricio ..... E-4  
 San Pedro ..... E-5,6  
 San Quintín ..... D-2  
 San Roque ..... D-5  
 San Roque, Pl. .... D-5  
 San Segarra, Pl. .... D-2,3  
 San Vicente, Pl. .... D-5  
 Sanchis Tarazona ..... D-3  
 Santa Teresa ..... D-4,5  
 Santísimo Cristo ..... D-6  
 Santo Angel, Pl. .... D-3  
 Sequieta el Roig ..... E-2  
 Sol ..... D-5

Soledad ..... D-3  
 Suroeste, Av. .... C-2,3; D-2

**TABAL ..... D-1**

Talladors ..... B-4  
 Tirant lo Blanc ..... C,D-6  
 Toledo ..... E-6  
 Toledo, Trav. .... E-5  
 Torrente ..... D-2  
 Trasladación ..... D-2  
 Travesía 1 ..... E-2,3,4; F-4  
 Travesía 3 ..... E-3; F-3,4  
 Travesía 4 ..... E-3; F-3,4  
 Travesía 5 ..... E-3; F-3,4  
 Travesía 6 ..... F-3,4  
 Travesía 7 ..... F-3,4  
 Travesía 8 ..... F-3,4  
 Trinidad ..... D-4,5

**UNIÓ ..... D,E-3**

**VALENCIA ..... C,D-5**

Valencia, Camino de ..... A,B,C-5  
 Vicent Andrés Estellés ..... C,D-6  
 Vicente Alexandre ..... D-5  
 Vicente J. Creixach ..... D-3  
 Vicente Peirats Monton ..... D-4,5  
 Villamargó, Pl. .... E-4  
 Villavieja, Pl. .... D-6  
 Ramón y Cajal ..... D-2  
 Virgen Dolores ..... D-2  
 Viriato ..... D-2  
 Vulcanitzat ..... B-4,5

**XACO ..... E-3,4**

Xorros, Pl. .... D-5

**ZENETA ..... D-5**

Zorra, La, Camino ..... E,F-5

**PARAJE SANT JOSEP**

Alameda  
 Alhambra  
 Calle l'Ermita  
 Cant de l'Aurora  
 Carmen Tur  
 Clarinet  
 Colmenar  
 Colmo  
 Cristal  
 Dolçaina  
 Els Pins  
 Estanislao Marco  
 Guitarro  
 La Balona  
 La Barraca de Penyarroja  
 La Fonteta de l'Estudiant  
 La Pujeta  
 La Sabina  
 Larga  
 Las Vegas  
 Matilde Salvador  
 Mirao  
 Nº 6  
 Nº 7  
 Passeig de les Grutes  
 Pipa  
 San José Nº 12  
 San José Nº 13  
 San José Nº 14  
 San José Nº 15  
 San José Nº 23  
 San José Nº 25  
 San José Nº 26  
 San José Trav. Nº 3  
 Sumet  
 Tabal

© Guías Turísticas CT  
 Prohibida su reproducción total o parcial



# ESMIKS

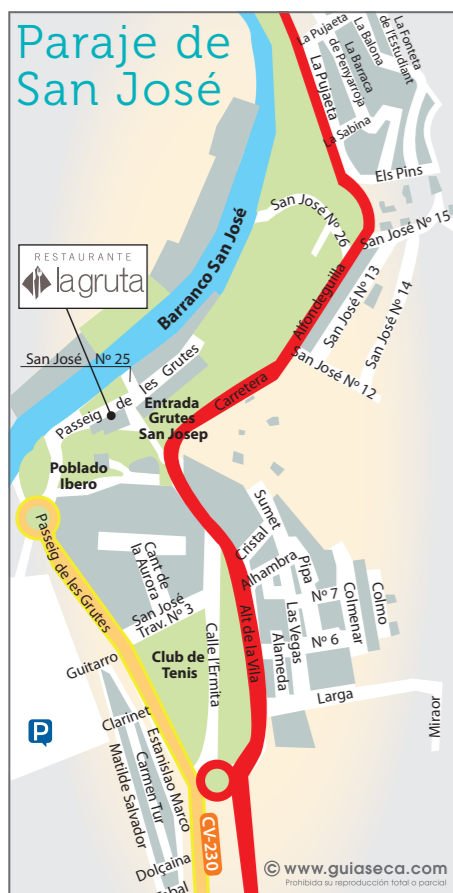
Tel. 964 66 48 84

**novacuín**  
cocinas a medida

Polígono Industrial la Vernicha  
Nave B4 12600 la Vall d'Uixó

Polígono Industrial Belcaire  
Parcela 304 12600 la Vall d'Uixó

## Paraje de San José



# La Vall d'Uixó



**Puntos de Interés**

	Ayuntamiento
	Iglesia / Ermita
	Centro Cultural
	Juzgado
	Mercado Municipal
	Cementerio
	Guardia Civil
	Correos
	Centro de Salud
	Hotel
	Estación Autobuses
	Parking Público
	Polígono Industrial
	Casco Antiguo





# Coves de Sant Josep

The cavity known as Coves de Sant Josep, located in La Vall d'Uixó, hides one of the longest navigable underground rivers in Europe. Between the Mediterranean Sea and the Sierra de Espadán Natural Park, this cave offers visitors the experience of discovering gallery by gallery a unique landscape that water has shaped over thousands of years.

Likewise, the cave setting, the Paraje de Sant Josep natural area, has served as a settlement for numerous cultures and human groups, so the specific date of the discovery of the underground river is unknown. However, there is evidence that the cave was inhabited more than 17,000 years ago, in the Upper Paleolithic, as demonstrated by the cave paintings and prehistoric remains found inside Coves de Sant Josep. The proximity to the Poblado Ibérico de Sant Josep archaeological site, declared a Place of Cultural Interest, also indicates that the cavern was known and explored during the Iberian era, as well as during the long Roman domination of the Iberian Peninsula.

## Boat tour on the underground river

This underground landscape can be visited through a pleasant boat ride of 800 meters and a 250-meter

walk, always accompanied by a guide/boatman. The visit lasts approximately 45 minutes and, due to constant temperature of 20 °C (68 °F) throughout the year, this natural spot can be visited at any time.

Furthermore, the manual handling of the small boat is carried out with a wooden pole, so any type of motor disturbs the visit. Consequently, the serenity and magic of the silence inside the natural cavity can be appreciated without distractions.

## Exploring Coves de Sant Josep by kayak

Another way to explore the underground river of Coves de Sant Josep is through the **Espeleokayak** activity. A unique experience in Europe that combines caving and kayaking to contemplate the geological formations dating back thousands of years. To carry out this activity, available all year round and always guided by professionals, no previous experience is necessary.

Another exclusive caving activity recently introduced is **Origen** to explore the cave's hidden corners never before seen by the public.

## Singin' in the Cave

Series of concerts that are held every year inside Coves de Sant Josep where nature and music merge in an extraordinary way. With a varied program of acoustic performances, the matchless scene offered by the underground river and the natural resonance of the cavity immerse the viewer in an intimate and magical atmosphere.





# Poblado de Sant Josep

## Yacimiento arqueológico

Una fascinante ventana al pasado ideal para combinar con la visita a Coves de Sant Josep

El Poblado de Sant Josep, sobre el cerro que esconde Coves de Sant Josep, se presenta como un tesoro histórico que desentraña los secretos de dos culturas cruciales de la antigüedad: los iberos y los romanos. Este asentamiento, ocupado principalmente entre los siglos VI y II a. C. (época ibérica) y entre los siglos IV al V d. C. (época tardorromana), permite a los visitantes viajar en el tiempo y explorar las diferentes capas de historia que se han ido acumulado a lo largo de los siglos.

Una mención especial merece este enclave durante la época ibérica, cuando fue testigo del auge y florecimiento de una civilización que dejó una huella indeleble por todo el Levante. Como muestra de ello, el valioso conjunto de objetos descubierto durante las excavaciones del año 2021 compuesto por seis monedas de plata y joyería de oro. Un hallazgo que ha agregado un fascinante giro a esta narrativa, proporcionando un contexto aún más vívido sobre la vida cotidiana de aquellos tiempos lejanos.

Para los apasionados de la historia la Tourist Info organiza habitualmente visitas guiadas por el interior del Poblado de Sant Josep con

el fin de revelar los misterios que esconde el yacimiento arqueológico. Además, también es posible programar visitas didácticas diseñadas especialmente para centros de enseñanza que brinda la oportunidad de explorar estos vestigios desde una perspectiva más educativa.

Adicionalmente, es posible disfrutar de la visita especial que combina el recorrido guiado por el Poblado de Sant Josep y la visita a las muestras de arte rupestre conservadas en el embarcadero de Coves de Sant Josep, proporcionando una visión integral de la evolución histórica de la región. Esta actividad singular se realiza de manera ocasional y su frecuencia anual es limitada.

## Jaciment arqueològic

Una fascinante ventana al pasado ideal para combinar con la visita en barca a les Coves de Sant Josep



El Poblat de Sant Josep, sobre el turó que amaga les Coves de Sant Josep, es presenta com un tresor històric que desentraña els secrets de dos cultures crucials de l'antiguitat: els ibers i els romans. Aquest assentament, ocupat principalment entre els segles VI i II a. C. (època ibèrica) i entre els segles IV al V d. C. (època tardorromana), permet als visitants viatjar en el temps i explorar les diferents capes d'història que s'han anat acumulat al llarg dels segles.

Una menció especial mereix aquest poblat durant l'època ibèrica, quan va ser testimoni de l'auge i florida d'una civilització que va deixar una petjada indeleble per tot el Llevant. Com a mostra d'això, el valuós conjunt d'objectes descobert durant les excavacions de l'any 2021 compost per sis monedes de plata i joieria d'or. Una troballa que ha agregat un fascinant gir a esta narrativa, proporcionant un context encara més vívid sobre la vida quotidiana d'aquells temps llunyanos.

Per als apassionats de la història la Tourist Info organitza habitualment visites guiades per l'interior del Poblat de Sant Josep amb la finalitat de revelar els misteris que amaga el jaciment arqueològic. A més, també és possible programar visites didàctiques dissenyades especialment per a centres d'ensenyament que brinda l'oportunitat d'explorar aquests vestigis des d'una perspectiva més educativa.

Adicionalment, és possible gaudir de la visita especial que combina el recorregut guiat pel Poblat de Sant Josep i la visita a les mostres d'art rupestre conservades en l'embarcador de Coves de Sant Josep, proporcionant una visió integral de l'evolució històrica de la regió. Aquesta activitat singular es realitza de manera ocasional i la seua freqüència anual és limitada.

## Archaeological site

A fascinating window to the past ideal to combine with a visit to Coves de Sant Josep



The *Poblado de Sant Josep*, on the hill that hides Coves de Sant Josep, is presented as a historical treasure that unravels the secrets of two crucial ancient cultures: the Iberians and the Romans. This settlement, occupied mainly between the 6<sup>th</sup> and 2<sup>nd</sup> centuries BC (Iberian period) and between the 4<sup>th</sup> and 5<sup>th</sup> centuries AD (late Roman period), allows visitors to travel in time and explore the different layers of history that have accumulated over the centuries.

This town deserves a special mention during the Iberian era, when it witnessed the rise and flourishing of a civilization that left an indelible mark throughout the Spanish Mediterranean coast. As proof of this, the valuable set of objects discovered during the excavation work in 2021, consisting of six silver coins and gold jewellery. A find that has added a fascinating twist to this narrative, providing an even more vivid context about the daily life of those distant times.

For history lovers the Tourist Information Centre regularly organizes guided tours in the *Poblado Sant Josep* to reveal the mysteries hidden in the archaeological site. In addition, it is also possible to schedule educational visits designed especially for academic centres that provide the opportunity to explore these remains from a more didactic perspective.

Furthermore, it is possible to enjoy the special visit that combines the guided tour of the *Poblado de Sant Josep* and the visit to the rock art paintings and engravings preserved at the Coves de Sant Josep pier, providing a comprehensive vision of the historical evolution of the region. This unique activity is carried out occasionally and its annual frequency is limited.



## Objetos descubiertos

Objectes descoberts / Discovered objects







# Museo de Calzados Segarra

Fundada en 1882, Calzados Segarra se erige como la fábrica de zapatos más antigua de España. Aunque sus orígenes se remontan a una humilde producción de *espartenyes* o alpargatas de esparto en el Poble de Dalt, esta empresa familiar llegó a convertirse en el centro productor de calzado más importante de España durante el pasado siglo.

De hecho, La Vall d'Uixó le debe en gran medida a la Fábrica Segarra su expansión urbanística y crecimiento demográfico, especialmente durante los años 20 y 30. Esta compañía que llegó a tener más de 4.500 empleados continúa en el presente confeccionando zapatos.

Para explorar el legado de Calzados Segarra se recomienda visitar su museo donde se exhibe una interesante colección de maquinaria antigua, fotos en blanco y negro de su barrio industrial, la conocida como Colonia Segarra, así como numerosos ejemplos de alpargatas tradicionales.

# Museu de Calzados Segarra

Fundada en 1882, Calzados Segarra s'erigeix com la fàbrica de sabates més antiga d'Espanya. Encara que els seus orígens es remunten a una humil producció d'*espartenyes* al Poble de Dalt, aquesta empresa familiar va arribar a convertir-se en el centre productor de calcer més important d'Espanya durant el passat segle.

De fet, la Vall d'Uixó deu en gran mesura a la Fàbrica Segarra la seua expansió urbanística i creixement demogràfic, especialment durant els anys 20 i 30. Aquesta companyia que va arribar a tindre més de 4.500 treballadors continua en el present confeccionant calçat.

Per a explorar el llegat de Calzados Segarra es recomana visitar el seu museu on s'exhibeix una interessant col·lecció de maquinària antiga, fotos en blanc i negre del seu barri industrial, la coneguda com Colònia Segarra, així com nombrosos exemples d'*espartenyes* tradicionals.

# Calzados Segarra Museum

Founded in 1882, Calzados Segarra stands as the oldest footwear factory in Spain. Although its origins date back to a humble production of *espartenyes* or esparto espadrilles in Poble de Dalt, this family business became the most important footwear producing centre in Spain during the last century.

In fact, La Vall d'Uixó largely owes its urban expansion and demographic growth to this footwear factory, especially during the 1920s and 1930s. The company, which employed more than 4,500 people, continues to make shoes today.

In order to explore the legacy of Calzados Segarra, a visit to its museum is highly recommended. It contains an interesting exhibition of old machinery, black and white photos of the industrial neighborhood named as *Colonia Segarra*, as well as numerous examples of traditional espadrilles.

www.hotelbelcaire.es  
hotelbelcaire.reservas@hotmail.com  
964 690 032



Avda. Europa, 1.  
La Vall d'Uixó (Castellón)



DESDE 1882

Museo de Calzados Segarra  
Polígono Carmaday s/n,  
La Vall d'Uixó.  
T. 964 66 77 11  
www.segarr.es/museo-segarr



t. 964 667 652  
Avenida de Europa, s/n.  
La Vall d'Uixó, 12600, (Castellón)

HORNO TRADICIONAL DE LEVA  
**L'ALPINO**  
PIZZERIA  
lalpinolalpino.es  
f L' Alpino Pizzeria





# Turismo activo

Gracias a su localización privilegiada entre el Mar Mediterráneo y la Sierra de Espadán, en el término municipal existe una gran diversidad de espacios naturales perfectos para la práctica deportiva.

Además de la oportunidad de adentrarse en el río subterráneo de Coves de Sant Josep en kayak, La Vall d'Uixó ofrece una importante red de senderos, numerosas rutas ciclistas, conocidos eventos deportivos e incluso una vía ferrata para descubrir la belleza de la ciudad desde las alturas.

## Senderismo

La Vall d'Uixó se alza como un paraíso para los amantes del senderismo gracias a su gran variedad de rutas de montaña. Desde senderos sencillos hasta desafiantes recorridos, existe un gran abanico de posibilidades para disfrutar de la naturaleza. Entre las principales rutas senderistas destacan:

**PR-V-164:** que atraviesa torres musulmanas, singulares fuentes del municipio como l'Anoueret y edificaciones de antiguos usos agrícolas.

Distancia: 14 km.

Desnivel: +489 m.

**PR-V-241:** que parte del Paraje de Sant Josep, donde se sitúa Coves de Sant Josep, y asciende a la cima de Pipa, una de las montañas más emblemáticas de la localidad.

Distancia: 16 km.

Desnivel: +439 m.

## Ciclismo

Pedalear por el término municipal también es muy emocionante. Nuestras rutas urbanas, de montaña e interurbanas cuentan con paisajes espectaculares perfectas para explorar sobre dos ruedas. Algunas de las más interesantes son:

**Ruta por las montañas del oeste de La Vall d'Uixó (La Casota, Penyalba y Collado de Aigualit):** trayecto circular con restos de nuestro legado andalusí como la Torre de la Casota y con vistas magníficas del entorno.

Distancia: 14,29 km.

Desnivel: +622 m.

**R20 – La Vall d'Uixó:** una ruta nivel experto que se adentra en la Sierra de Espadán por el Puerto del Marianet.

Distancia: 134 km.

Desnivel: +2.293 m.

# Turisme actiu



Gràcies a la seua localització privilegiada entre la Mar Mediterrània i la Serra d'Espadà, en el terme municipal existeix una gran diversitat d'espais naturals perfectes per a la pràctica esportiva.

A més de l'oportunitat d'endinsar-se en el riu subterrani de Coves de Sant Josep amb el caiac, la Vall d'Uixó ofereix una important xarxa de senderes, nombroses rutes ciclistes, coneguts esdeveniments esportius i fins i tot una via ferrada per a descobrir la bellesa de la ciutat des de les altures.

## Senderisme

La Vall d'Uixó s'alça com un paradís per als amants del senderisme gràcies a la seua gran varietat de rutes de muntanya. Des de senzilles senderes fins a desafiadors recorreguts, existeix un gran ventall de possibilitats per a gaudir de la natura. Entre les principals rutes senderistes destaquen:

**PR-V-164:** que travessa torres musulmanes, singulars fonts del municipi com la de l'Anoueret i edificacions d'antics usos agrícoles.

Distància: 14 km.

Desnivell: +489 m.

**PR-V-241:** que parteix del Paratge de Sant Josep, on se situen les Coves de Sant Josep, i ascendeix al cim de Pipa, una de les muntanyes més emblemàtiques de la localitat.

Distància: 16 km.

Desnivell: +439 m.

## Ciclisme

Pedalejar pel terme municipal també és molt emocionant. Les nostres rutes urbanes, de muntanya i interurbanes compten amb paisatges espectaculars perfectes per a explorar sobre dos rodes. Algunes de les més interessants són:

**Ruta per les muntanyes de l'oest de la Vall d'Uixó (La Casota, Penyalba i Coll d'Aigualit):** trajecte circular amb restes del nostre llegat andalusí com la Torre de la Casota i amb vistes magnífiques de l'entorn.

Distància: 14,29 km.

Desnivell: +622 m.

**R20 – La Vall d'Uixó:** una ruta nivell expert que s'endinsa en la Serra d'Espadà pel Port del Marianet.

Distància: 134 km.

Desnivell: +2.293 m.

Pobles costaners del sud de Castelló: per a gaudir del litoral levantí i conèixer les antigues localitats pesqueres més pròximes.

Distància: 33 km.

Desnivell: +484 m.

## Via Ferrada Els Sants de la Pedra

Per a aquells que busquen desafiar les altures, aquesta via ferrada inaugurada en el 2023 combina adrenalina i vistes panoràmiques impressionants des de la seua paret rocosa. De marcat progrés horitzontal, està equipada amb diferents trams i jocs aeris com un pont de cable, un pont tibetà, un pas en pèndol i el batejat com a Pas de l'Ocellet amb tres trapezis suspesos en l'aire.

Qualificació: K3+

Llargària: 118 m.

Desnivell: 44 m.

Duració: 50 min.





# Active tourism

Thanks to its privileged location between the Mediterranean Sea and the Sierra de Espadán Natural Park, in the town there is a great diversity of natural spaces perfect for practicing sports.

In addition to the opportunity to navigate the underground river of Coves de Sant Josep by kayak, La Vall d'Uixó offers an important network of trails, numerous cycling routes, well-known sporting events and even a via ferrata to discover the beauty of the city from the heights.

## Hiking

La Vall d'Uixó stands as a paradise for hiking lovers thanks to its wide variety of mountain routes. From simple trails to challenging routes, there is a wide range of possibilities to enjoy nature. Among the main hiking routes, the following stand out:

**PR-V-164:** which crosses Muslim towers, unique springs such as *l'Anoueret* and buildings with former agricultural uses.

Distance: 14 km.

Elevation: +489 m.

**PR-V-241:** which starts from *Paraje de Sant Josep* natural area and reaches the top of Pipa, one of the most emblematic mountains of the town.

Distance: 16 km.

Elevation difference: +439 m.

## Cycling

Cycling through the municipal area is also very exciting. Our urban, mountain and interurban routes have spectacular landscapes perfect for exploring on two wheels. Some of the most interesting are:

**Route through the western mountains of La Vall d'Uixó (La Casota, Penyalba and Collado de Aigualit):** circular route with remains of our Andalusian legacy such as the *Torre de la Casota* and with magnificent views of the surroundings.

Distance: 14.29 km.

Elevation: +622 m.

**R20 – La Vall d'Uixó:** an expert level route that enters the *Sierra de Espadán* through the *Puerto del Marianet* mountain pass.

Distance: 134 km.

Elevation: +2,293 m.

**Coastal towns in the south of Castellón:** to enjoy the Levantine coast and get to know the nearest old fishing towns.

Distance: 33 km.

Elevation difference: +484 m.

## Via Ferrata Els Sants de la Pedra

For those seeking to challenge heights, this via ferrata, opened in 2023, combines adrenaline and impressive panoramic views from its rock wall. It has a marked horizontal progression and is equipped with different sections and aerial features such as a cable bridge, a Tibetan bridge, a pendulum step and the one called *Paso del Pajarito* with three suspended trapezes in the air.

K3+ rating

Length: 118 m.

Elevation difference: 44 m.

Duration: 50 min.

## Senda XYZ

### Descubriendo los vestigios de la Guerra Civil

La Vall d'Uixó guarda entre sus montañas un riquísimo patrimonio histórico y arqueológico que merece la pena ser descubierto. Entre los elementos que lo forman destaca el conjunto de restos de la fortificación conocida como Línea XYZ, un cinturón defensivo construido por el Ejército de la República en 1938, durante la Guerra Civil Española, para frenar el avance de las tropas golpistas hacia Valencia en la llamada Ofensiva de Levante. Esta especie de muralla fortificada, que desde la costa de Almenara llegaba hasta la provincia de Cuenca, tenía un recorrido de más de 100 km.

A través de dos sendas de fácil recorrido que se inician en el Paraje de Sant Josep es posible pasear por un entorno natural junto al casco urbano y acceder a los vestigios de trincheras, nidos de ametralladoras, parapetos, refugios antiaéreos, etc. Una ruta accesible para todas las edades perfecta para conocer este patrimonio histórico y militar olvidado durante más de 80 años.

Ruta 1: 2,4 km

Ruta 2: 3,8 km



## Senda XYZ

### Descobrint els vestigis de la Guerra Civil

La Vall d'Uixó guarda entre les seues muntanyes un riquíssim patrimoni històric i arqueològic que val la pena descobrir. Entre els elements que el formen destaca el conjunt de restes de la fortificació coneguda com Línia XYZ, un cinturó defensiu construït per l'Exèrcit de la República en 1938, durant la Guerra Civil Espanyola, per a frenar l'avançament de les tropes colpistes cap a València en l'anomenada Ofensiva de Llevant. Esta espècie de muralla fortificada, que des de la costa d'Almenara arribava fins a la província de Conca, tenia un recorregut de més de 100 km.

A través de dos senderes de fàcil recorregut que s'inicien en el Paratge de Sant Josep és possible passejar per un entorn natural al costat del nucli urbà i accedir als vestigis de trinxeres, nius de metralladores, parapets, refugis antiaeris, etc. Una ruta accessible per a totes les edats perfecta per a conèixer aquest patrimoni històric i militar oblidat durant més de 80 anys.

Ruta 1: 2,4 km

Ruta 2: 3,8 km





## XYZ Path

### Discovering the remnants of the Spanish Civil War

The mountains in La Vall d'Uixó have a rich historical and archaeological heritage that is worth discovering. In this context, the set of remains of the fortification known as Line XYZ stands out, a defensive belt built by the Republican Army in 1938, during the Spanish Civil War, to stop the advance of the coup troops towards Valencia in the so-called Levante Offensive. This fortified wall, which stretched from the coast of Almenara to reach the province of Cuenca, was more than 100 km long.

Through two easy trails that begin in the Paraje de Sant Josep natural area, it is possible to walk along a path close to the town centre and access the vestiges of trenches, machine gun nests, parapets, air raid shelters, etc. An accessible route for all ages, perfect for getting to know this historical and military heritage that was forgotten for more than 80 years.



## Fiestas

De marzo a octubre, casi de manera ininterrumpida, se desarrolla una completa agenda festiva repleta de actos culturales. En concreto, contamos con dos fiestas patronales declaradas de Interés Turístico Nacional: las Fiestas de San Vicente Ferrer que se celebran en abril y las dedicadas a la Sagrada Familia y el Santísimo Cristo en octubre. Además, recientemente se ha reconocido como Fiesta de Interés Turístico Autonómico Las Fallas de La Vall d'Uixó que se organizan cada marzo.

Asimismo, las fiestas populares de *Les Penyes en Festes* en el mes de agosto, cuando grupos de amigos se reúnen en *penyes* o peñas para disfrutar de verbenas y otros actos festivos, o la *Semana Santa* con multitud de ceremonias que llenan calles y plazas son otras de las muchas celebraciones que muestran a lo largo del año el espíritu festivo de la población de La Vall d'Uixó.

## Festes

De març a octubre, quasi de manera ininterrompuda, es desenvolupa una completa agenda festiva repleta d'actes culturals. En concret, comptem amb dos festes patronals declarades d'Interés Turístico Nacional: les Festes de Sant Vicent Ferrer que se celebren en abril i les dedicades a la Sagrada Família i el Santíssim Crist en octubre. A més, recentment s'ha reconegut com a Festa d'Interés Turístico Autòmic Les Falles de la Vall d'Uixó que s'organitzen cada març.

Així mateix, les festes populars de *Les Penyes en Festes* al mes d'agost, quan grups d'amics es reuneixen en *penyes* per a gaudir de revetles i altres actes festius, o la *Setmana Santa* amb multitud de cerimònies que omplien carrers i places són unes altres de les nombroses celebracions que mostren al llarg de l'any l'esperit festiu de la població de La Vall d'Uixó.

## Festivities

From March to October, almost uninterrupted, a complete festive agenda full of cultural events takes place. Specifically, we have two patron saint festivities declared of National Tourist Interest: the San Vicente Ferrer Festivities, celebrated in April, and those dedicated to the Holy Family and the Holy Christ in October. In addition, Las Fallas of La Vall d'Uixó, which are organised every March, have recently been recognized as a Festival of Regional Tourist Interest.

Likewise, the popular festivals of *Les Penyes en Festes* in August, when groups of friends meet to enjoy live music and other festive events, or the Holy Week with a multitude of ceremonies that fill streets and squares are others of the many celebrations that show the festive spirit of the population of La Vall d'Uixó throughout the year.



# Gastronomía

La gastronomía tradicional de La Vall d'Uixó es muy rica y variada. Desde platos de cuchara y recetas saladas para celebraciones populares, hasta típicos dulces de origen musulmán llenan nuestros libros de recetas.

Además de la paella valenciana, existen otros platos de influencia mediterránea como el arroz del *senyoret*, la *fideuà* o el arroz al horno. Aunque durante los festejos locales es común degustar las clásicas cocas de tomate, caldereta de toro o el tradicional *empedrao*, un guiso elaborado con carne de cerdo y caza, alubias y arroz.

Y para terminar con un toque más goloso, destacan las *manjòvenes*, un dulce típico de herencia andalusí en forma de rosquilla recubierta con azúcar. Asimismo, es muy común encontrar en las panaderías de la ciudad pastelitos de boniato, *panellets*, *prims amb figues*, *coca de vidre* o *coca de llanda*, también conocida como *coca mal feta*.

# Gastronomia

La gastronomia tradicional de la Vall d'Uixó és molt rica i variada. Des de plats de cullera i receptes salades per a celebracions populars, fins a típics dolços d'origen musulmà omplim els nostres llibres de receptes.

A més de la paella valenciana, existeixen altres plats d'influència mediterrània com l'arròs del *senyoret*, la *fideuà* o l'arròs al forn. Encara que durant els festejos locals és comú degustar les clàssiques coques de tomata, la caldereta de bou o el tradicional *empedrao*, un guisat elaborat amb carn de porc i caça, fesols i arròs.

I per a acabar amb un toc més llepol, destaquen les *manjòvenes*, un dolç típic d'herència andalusina en forma de rosquilla recoberta amb sucre. Així mateix, és molt comú trobar en els forns de la ciutat pastissos de moniato, *panellets*, *prims amb figues*, *coca de vidre* o *coca de llanda*, també coneguda com *coca mal feta*.

# Gastronomy

The traditional gastronomy of La Vall d'Uixó is very rich and varied. From stew dishes and savoury recipes for popular celebrations to typical sweets of Muslim origin fill our recipe books.

In addition to Valencian paella, there are other dishes with Mediterranean influences such as *senyoret*, seafood rice, *fideuà*, seafood pasta, or *arroz al horno*, oven-baked savoury rice. Although during local festivities it is common to taste the classic tomato tart, bull stew or the traditional *empedrao*, a stew made with pork and game, beans and rice.

And to finish with a sweeter touch, the typical *manjòvenes* stand out, a sweet with an Andalusian heritage in the shape of a sugar-coated donut. Likewise, in the city's bakeries it is very common to find sweet potato pastries, *panellets*, *prims amb figues*, *coca de vidre* or *coca de llanda*, also known as *coca mal feta*.



## Restaurants y más Restaurants y més Restaurants and more

**MONPIEDRA**  
Av. Cor de Jesús, 3  
t. 615 972 455  
[www.restaurantemonpiedra.com](http://www.restaurantemonpiedra.com)

**LA GRUTA**  
Paraje San José, s/n  
t. 964 660 008  
[lagruta@restaurantelagruta.com](mailto:lagruta@restaurantelagruta.com)  
[www.restaurantelagruta.com](http://www.restaurantelagruta.com)

**L'ALPINO PIZZERIA**  
Av. Europa, s/n (junto Hotel Belcaire)  
t. 964 667 652  
[www.lalpinolalpino.es](http://www.lalpinolalpino.es)





EMPRESAS COLABORADORAS  
 EMPRESAS COLLABORADORES  
 COLLABORATING COMPANIES

Hoteles | Hotels | Hotels

**HOTEL BELCAIRE**  
 Avda. Europa, 1.  
 t. 964 690 032  
 hotelbelcaire.reservas@hotmail.com  
 www.hotelbelcaire.es

**SERCOTEL HOTEL PLANA SUITES**  
 C/de Luis Roig d'Alós, 26  
 t. 964 88 19 19  
 reservas@sercotel.com  
 www.hotelplanasuites.com



OTROS | ALTRES | OTHERS

**ARKO10**  
 Calle Aparadors, 13.  
 t. 964 100 226 - 647 894 083  
 www.arko10.com  
 info@arko10.com

**AVSA**  
 Pol. Ind. Belcaire, Manzana 1  
 t. 964 697 900  
 www.avsa.es

**BARTOLOMÉ ELECTRODOMÉSTICOS**  
 Plaza del Mercado, 3.  
 t. 964 664 016

**CALZADOS SEGARRA**  
 Tienda I Museo. Pol. Carmaday, s/n  
 t. 964 667 711  
 Oficinas. Pol. Ind. Belcaire,  
 parc. 601-602  
 t. 964 660 362  
 www.segarras.com

**DOLORES NIETO**  
 Calle Patronistes, 5  
 t. 964 696 800  
 www.doloresnieto.com

**ESMIKS - NOVACUIN**  
 Pol. Ind. la Vernicha, Nave B4.  
 Pol. Ind. Belcaire, Parc. 304.  
 t. 964 664 884  
 cocinas@esmiqs.com

**PACO NOGUERAS**  
 Barbería y Peluquería  
 Avda. Jaime I, 6 bajo.  
 t. 964 667 001

**PATRONATO PROVINCIAL DE TURISMO**  
 www.turismodecastellon.com

**TECMACO**  
 Calle Monsen Ricardo Miralles, 12  
 t. 964 848 677  
 Almacén. Pol. Ind. Belcaire, Calle B,  
 Parc. 808  
 gerencia@tecmacolavall.es



## Àrea de caravanas

La Vall d'Uixó cuenta con una excelente área de caravanas gratuita y abierta todo el año. Con 8 plazas y la posibilidad de pernoctar gratuitamente hasta 72h, esta instalación está situada en el pintoresco Paraje de Sant Josep, a escasos metros de Coves de Sant Josep y junto a la Tourist Info, cuenta con un punto de abastecimiento de agua y otro para el vertido de aguas grises y negras, así como zona de picnic, supermercado y restaurantes cercanos.

## Àrea de caravanes

La Vall d'Uixó compta amb una excel·lent àrea de caravanes gratuïta oberta tot l'any. Amb 8 places i la possibilitat de pernoctar gratuïtament fins a 72h, esta instal·lació està situada en el pintoresc Paratge de Sant Josep, a escassos metres de Coves de Sant Josep i al costat de la Tourist Info, compta amb un punt de proveïment d'aigua i un altre per a l'abocament d'aigües grises i negres, així com zona de pícnic, supermercat i restaurants pròxims.

## Motorhome stopover

La Vall d'Uixó has an excellent caravan area open all year round. With 8 delimited spots and the possibility of spending the night free of charge for up to 72 hours, this facility is in the picturesque Paraje de Sant Josep natural area, a few meters from Coves de Sant Josep and next to the Tourist Information Centre. It has a water supply point and another for the dumping of grey and black water, as well as a picnic area and nearby supermarkets and restaurants.



Passeig de les Grutes, 6, 12600 la Vall d'Uixó  
 39.823200, -0.250676

**PACO NOGUERAS**  
 TRADICIÓN BARBERÍA DESDE 1936

Tricampeón Mundial

Reservas a través de BOOKSY | Avinguda Jaume I, 6, 12600 La Vall d'Uixó, Castelló | 964 66 70 01 | paco.nogueras

**PRÓXIMAMENTE**

**NUEVA ACADEMIA**

**ACADEMY**  
 PACO NOGUERAS

**dolores nieto**  
 la vall d'uijó

**ALPARGATAS ARTESANALES**

www.doloresnieto.com

@doloresnieto\_oficial  
 Dolores Nieto Alpargatas  
 C/ Patronistes, 5 - La Vall d'Uixó  
 t. 964 696 800

\*\*\* Hotel Plana Parc \*\*\* Hotel Plana Suites \*\*\* Hotel Plana Onda

by **Sercotel**

Habitaciones-Apartamento tipo Suite con capacidad hasta seis personas

Habitaciones dobles e individuales, Junior Suite, Restaurante Terramar a la carta

C/ Luis Roig d'Alós, 26  
 12600 Vall de Uxó, Castellón  
 T. +34 964 88 19 19  
 info@hotelplanasuites.com  
 www.hotelplanasuites.com

Calle Croval, 8  
 12539 Alquerías N.P. - Castellón  
 T. +34 964 293 037  
 reservas@hotelplanaparc.es  
 www.hotelplanaparc.com

**sal de tu rutina**

**TECMACO**  
 Home

Tel. 964 84 86 77  
 C/ Monsen Ricardo Miralles, 12, 12600 La Vall d'Uixó, Castelló  
 gerencia@tecmacolavall.es

Almacén en Pol. Ind. Belcaire, calle B, parc. 808





# Tourist Info de La Vall d'Uixó

La oficina de información turística de La Vall d'Uixó, conocida como Tourist Info, está abierta durante todo el año para asesorar al turista sobre lugares de interés, rutas y actividades culturales que enriquecerán su experiencia. Además, la oficina cuenta con una gran variedad de folletos informativos y ofrece asistencia en varios idiomas.

Este punto clave para los visitantes que deseen explorar la riqueza de la región está integrado dentro de la Red Tourist Info de la Generalitat Valenciana y ha sido distinguida por el Sistema Integral de Calidad Turística en Destinos (SICTED).

L'oficina d'informació turística de la Vall d'Uixó, coneguda com Tourist Info, està oberta durant tot l'any per a assessorar al turista sobre llocs d'interés, rutes i activitats culturals que enriquiran la seua experiència. A més, l'oficina compta amb una gran varietat de fullets informatius i ofereix assistència en diversos idiomes.

Aquest punt clau per als visitants que desitgen explorar la riquesa de la regió està integrat dins de la Xarxa Tourist Info de la Generalitat Valenciana i ha sigut distingida pel Sistema Integral de Qualitat Turística en Destins (SICTED).


The Tourist Information Centre, known as Tourist Info, is opened all year round to advise tourists about main sights, routes and cultural activities that will enrich his or her experience. In addition, the office has a wide variety of information brochures and offers assistance in several languages.

This key point for visitors who wish to explore the richness of the region is integrated into the Tourist Info Network of the autonomous government *Generalitat Valenciana* and has been distinguished by the System for Tourism Quality in Destinations known as SICTED.

## Contact Info

Paraje Sant Josep, s/n,  
12600 la Vall d'Uixó  
t. 964 660 785  
vallduixo@touristinfo.net  
[www.turismolavallduixo.com](http://www.turismolavallduixo.com)

@TurismelaVall  
 @turismelavallduixo





GUÍAS TURÍSTICAS

24/25 Edic.

t. 619 03 93 44  
guiasturisticascct@gmail.com  
guiasturisticascct.com

Diseño, maquetación e impresión  
DESIGN, LAYOUT AND PRINTING  
**GUÍAS TURÍSTICAS CT**

Ejemplar gratuito.  
Prohibida su venta  
FREE COPY.  
NOT TO BE SOLD

© Excmo. Ayuntamiento de La Vall d'Uixó & © GUÍAS TURÍSTICAS CT

· COORDINACIÓN / COORDINACIÓ / CO-ORDINATION:  
Concejalía de Turismo.

· FOTOS / FOTOS / PHOTOS:  
Ayuntamiento de La Vall d'Uixó

**NATURALEZA**

**PATRIMONIO**

**TURISMO ACTIVO**



**Ajuntament de la Vall d'Uixó**





Fusión  
Mediterránea  
*una cocina de  
mercado con toques  
personales de autor*

Celebraciones  
y Eventos  
*Nuestra experiencia y  
profesionalidad es garantía  
de éxito en vuestros eventos y  
ocasionen especiales*



# la gruta

te quiere

Entorno único  
*ubicado en una cueva natural,  
junto al Río Subterráneo  
más largo de Europa*



f @ G+

Información y Reservas  
964 660 008  
lagruta@restaurantelagruta.com  
www.restaurantelagruta.com

Paraje San José, s/n  
La Vall d'Uixó, Castelló

